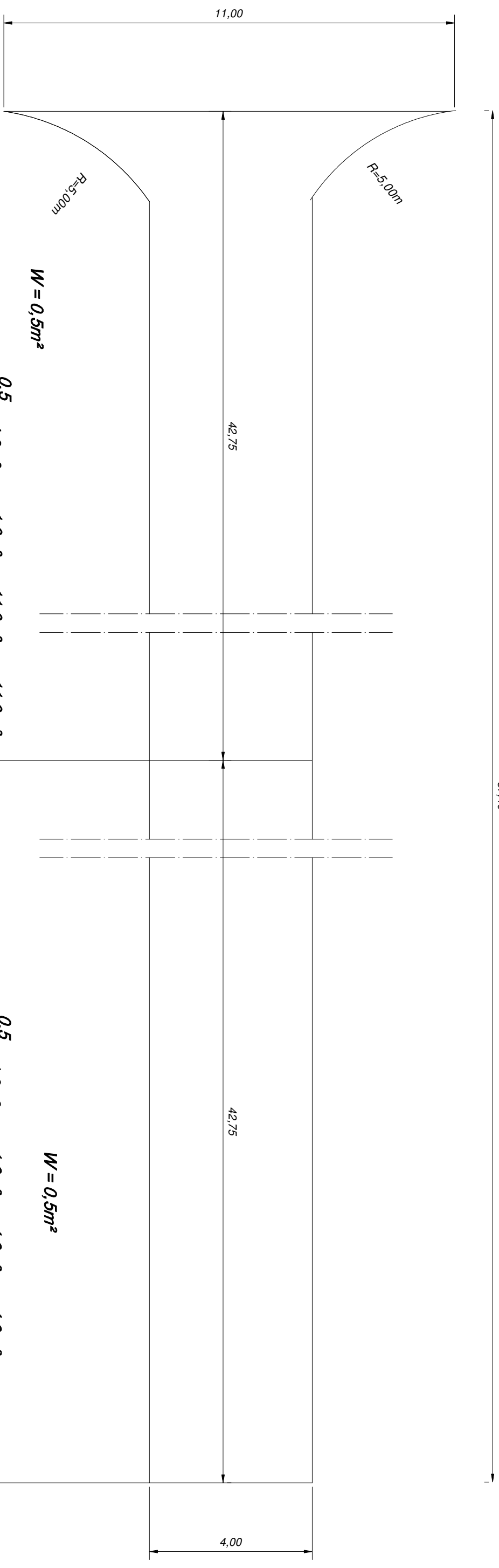


# PRZEKROJE POPRZECZNE

## DROGI DOJAZDOWEJ DO PRZEPOMPOWNI P1

### Skala 1:100

87,40



I

$$\frac{4,95 + 1,80}{2} = 3,38m^2$$

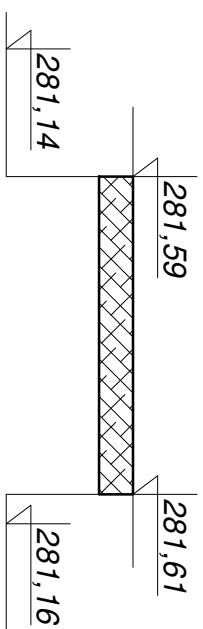
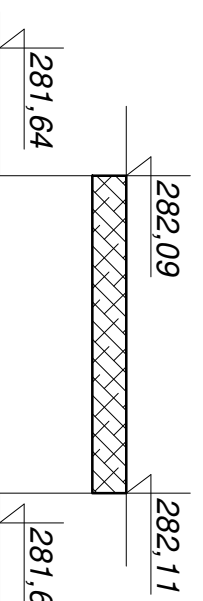
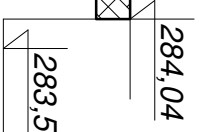
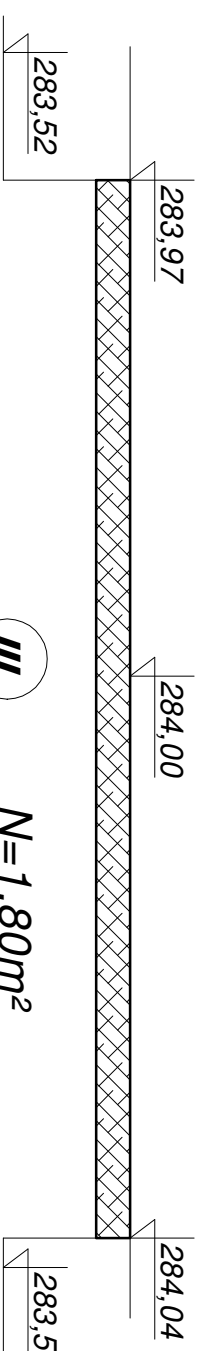
I

$$N=4,95m^2$$

II

$$\frac{1,80 + 1,80}{2} = 1,80m^2$$

III



Przedsiębiorstwo Wielobranżowe „SONDA” ul. Nadrzeźna 57/59 lok. nr 12, 42-200 Częstochowa tel./fax 034 365-14-54, tel.324-86-91, e-mail:ipwsonda@poczta.onet.pl			
nazwa projektu:	PROJ. BUDOWLANY SIECI KANALIZACJI SANITARNEJ GRAWITACYJNEJ I TŁOCZNEJ WRAZ Z PRZYŁĄCZAMI ORAZ DWÓCH PRZEPOMPOWNI ŚCIEKÓW WRAZ Z INFRASTRUKTURĄ TOWARZYSZĄCĄ (WODOCIĄG, PRZYŁĄCZA WODY, DROGI DOJAZDOWE, ZASILANIE ELEKTROENERGETYCZNE, OGRODZENIA) W MIEJSCOWOŚCI NIERADA W UL. TARGOWA, PUSTA. GM. POCZESNA.		
nazwa rysunku:	PRZEKROJE POPRZECZNE DROGI DOJAZDOWEJ DO PRZEPOMPOWNI P1	Skala:	-
projektował:	mgr inż. Andrzej Przybylski nr upr. SLK/4107/PWOD/12	nr rys.	<b>12</b>
opracował:	mgr inż. Krystian Wiszard	Data opracowania	2017r.