










# LEGENDA:

-  -proi. kanalizacja sanitarna grawitacyjna (wg. odr. oprac.)
-  -proi. kanał tłoczny (wg. odr. oprac.)
-  -proi. przyłącze wody (wg. odr. oprac.)
-  -proi. przyłącze wody (wg. odr. oprac.)
-  - istn. granice działek
-  -proi. zasilanie elektroenergetyczne WLZ typu YKY 4 x 16mm<sup>2</sup>
-  -proi. ogrodzenie przepompowni
-  -proi. przepompownia ścieków z nadbudową kontenerową
-  -proi. masz. antenowy

PODKŁAD MAPY SYTUACYJNO-WYSOKOŚCIOWEJ, NA KTÓRYM WYKONANO NINIEJSZY PROJEKT JEST ZGODNY Z MAPĄ DO CELÓW PROJEKTOWYCH, ZAREJESTROWANĄ W GODZIK W CZĘSTOCHOWIE POD NUMEREM GK.6641.4517.2016 Z DNIA 17.01.2017.

|   |  |
|---|--|
| F.U.H. "Elkompleks" 42-200 Częstochowa ul. Chopina 17<br>tel.: 34 365-83-88   |  |
| PROJEKT BUDOWLANY-część elektryczna   |  |
| <b>TEMAT</b><br>PROJ. BUDOWLANY SIECI KANALIZACJI SANITARNEJ GRAWITACYJNEJ I TŁOCZNEJ WRAZ Z PRZYŁĄCZAMI ORAZ DWÓCH PRZEPOMPOWNI ŚCIEKÓW WRAZ Z INFRASTRUKTURĄ TOWARZYSZĄCĄ (WODOCIĄG, PRZYŁĄCZA WODY, DROGI DOJAZDOWE, ZASILANIE ELEKTROENERGETYCZNE, OGRÓDZENIA) W MIEJSCOWOŚCI NIERADA W UL. TARGOWA, PUSTA. GM. POCZESNA. |  |
| <b>OBIEKT</b><br>Przepompownia P1-Nierada, ul. Targowa, dz.nr. 529/1<br>Projekt Zagospodarowania terenu.  |  |
| <b>TREŚĆ RYSUNKU</b><br>Projekt Zagospodarowania terenu.  |  |
| <b>PROJEKTOWAŁ</b>  | mgr inż. Krzysztof GRAJEZ<br>Nr. Upr. UAN-7342/30/92<br>w zakresie sieci i instal. elektrycznych |
| <b>DATA OPRACOWANIA:</b> marzec 2017r.  | NR RYS. <b>2</b>   |
|   | SKALA 1:500  |