

Projekt

z dnia 16 marca 2018 r.

Zatwierdzony przez .....

**UCHWAŁA NR .....  
RADY GMINY POCZESNA**

**z dnia ..... 2018 r.**

**w sprawie zmiany miejscowego planu zagospodarowania przestrzennego**

Na podstawie art.20 ust.1 ustawy z dnia 27 marca 2003 r. o planowaniu i zagospodarowaniu przestrzennym (Dz. U. 2017, poz. 1073, poz. 1566) i art.18 ust.2 pkt 5 ustawy z dnia 8 marca 1990 r. o samorządzie gminnym (Dz.U. 2017, poz. 1875, poz. 2232 oraz z 2018 r. poz. 130), w związku z uchwałą Rady Gminy Poczesna nr 178/XXII/16 z dnia 28 listopada 2016 r.

po stwierdzeniu zgodności z ustaleniami Studium uwarunkowań i kierunków zagospodarowania przestrzennego Gminy Poczesna

oraz przyjmując do wiadomości brak zobowiązań w przedmiocie inwestycji z zakresu infrastruktury technicznej należących do zadań własnych gminy wynikających z uchwalenia zmiany planu

**Rada Gminy Poczesna uchwala  
zmiany w miejscowym planie zagospodarowania przestrzennego - strefa VII obejmująca  
sołectwa: Słowik, Korwinów oraz fragment sołectwa Wrzosowa**

§ 1. 1. W załączniku nr 1 do uchwały nr 312/XXXV/14 z dnia 26 czerwca 2014 r. w sprawie miejscowego planu zagospodarowania przestrzennego strefy VII obejmującej sołectwa: Słowik, Korwinów oraz fragment sołectwa Wrzosowa (Dz.Urz.Woj. Śląskiego poz. ) wprowadza się zmiany określone w załączniku nr 1 do niniejszej uchwały.

2. Tekst planu pozostaje bez zmian.

3. Załącznikiem do uchwały niebędącym integralną częścią planu jest załącznik nr 2 – Rozstrzygnięcie w sprawie nieuwzględnionych uwag do planu.

§ 2. Zgodnie z art. 36 ust. 3 ustawy ustala się stawkę jednorazowej opłaty od wzrostu wartości nieruchomości w wysokości 30%.

§ 3. Wykonanie niniejszej uchwały powierza się Wójtowi Gminy Poczesna.

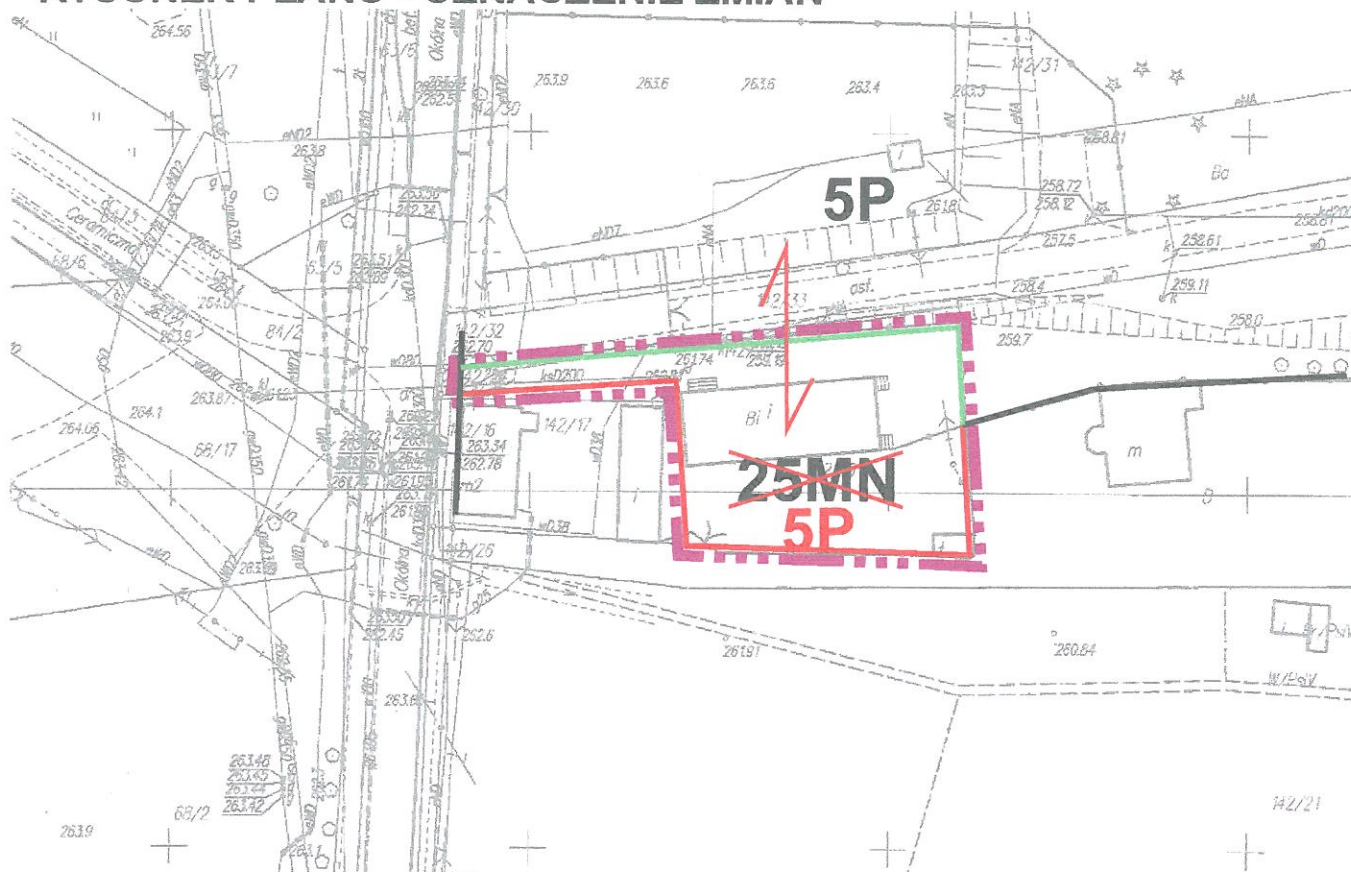
§ 4. Zmiany miejscowego planu zagospodarowania przestrzennego określone niniejszą uchwałą wchodzi w życie po upływie 14 dni od jej ogłoszenia w Dzienniku Urzędowym Województwa Śląskiego.



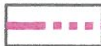




# GMINA POCZESNA

## ZMIANA MIEJSCOWEGO PLANU ZAGOSPODAROWANIA PRZESTRZENNEGO STREFY VII

### RYSUNEK PLANU - OZNACZENIE ZMIAN



#### OZNACZENIA :

-  GRANICA TERENU OBJĘTEGO ZMIANĄ
-  LINIE ROZGRANICZAJĄCE - NIEZMIENIANE
-  LINIE ROZGRANICZAJĄCE DOTYCHCZASOWE - WYKREŚLANE
-  LINIE ROZGRANICZAJĄCE NOWE
-  ZMIANA PODSTAWOWEGO PRZEZNACZENIA TERENU