

MAPA DO CELÓW PROJEKTOWYCH

GK.6641.4072.2016

woj. ?skie

Powiat częstochowski

Gmina Poczesna – 240413_2

Obręb Nierada – 0010

ul. Pusta










Mapa zasadnicza Układ 2000(6) 6.139.30.03.1.2, 6.139.30.03.1.4, 6.140.30.23.3.4

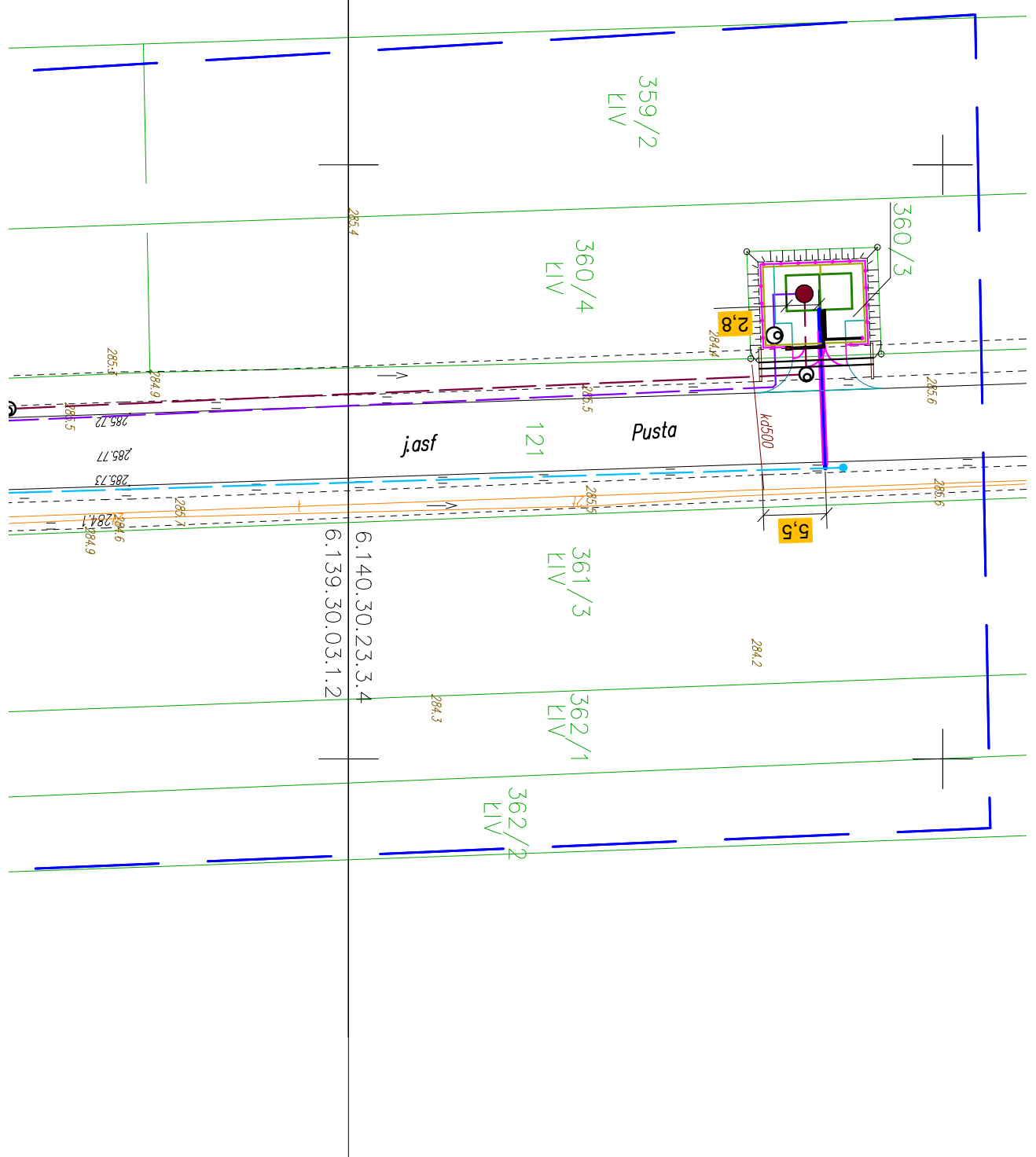
Układ odniesienia wysokości – Kruszyn 86

Skala 1 : 500

Mapę sporzył geodeta uprawniony Jan Zduńczyk dnia 22.11.2016r

LEGENDA:

-  -proji. kanalizacja sanitarna grawitacyjna (wg. odr. oprac.)
-  -proji. kanał tłoczny (wg. odr. oprac.)
-  -proji. wodociąg (wg. odr. oprac.)
-  - istn. granice działek
-  -proji. przyłącze wody HDPE Ø40/3,7mm
-  -proji. zasilanie elektroenergetyczne
-  -proji. ogrodzenie przepompowni
-  -proji. przepompownia ścieków z nadbudową kontenerową
-  -proji. maszt antenowy



Przedsiębiorstwo Wielobranżowe

"SONDA"

ul. Nadrzeczna 57/59 lok. nr 12, 42-200 Częstochowa
tel./fax 034 365-14-54, e-mail: pwsonda@poczta.onet.pl

**PROJEKT BUDOWLANY PRZYŁĄCZA WODY DO PROJ. PRZEPOMPOWNI
ŚCIEKÓW P2 ZŁOK. W M. NIERADA PRZY UL. PUSTEJ DZ.NR 360/3
OBRĘB: NIERADA.**

PROJEKT ZAGOSPODAROWANIA TERENU

Skala:
1:500

projektował:
mgr inż. Przemysław GAWRON

Upr. w specjalności instalacyjno-inżynierskiej
SLK/6063/PWBS/15

opracował:
mgr inż. Krystian WISZARD

nr rys. **2**
Data opracowania
2017r.