




# GMINA POCZESNA

MIJSCOWY PLAN ZAGOSPODAROWANIA PRZESTRZENNEGO  
DLA TERENÓW POŁOŻONYCH W MIEJSCOWOŚCI  
ZAWODZIE, SOBUCZYNA, KOŁONIA POCZESNA, WRZOSOWA,  
W REJONIE ULIC: DŁUGIEJ, KONWALIOWEJ, 1 MAJA,  
NADRZECZNEJ, LEŚNEJ

25 0 25 50 m



SKALA 1:1000

## LEGENDA:

Oznaczenia graficzne będące obowiązującymi ustaleniami planu:

GRANICA OBSZARU OBJĘTEGO MIJSCOWYM  
PLANEM ZAGOSPODAROWANIA PRZESTRZENNEGO

LINIA ROZGRANICZAJĄCA TERENY O RÓŻNYM  
PRZEZNACZENIU LUB RÓŻNYCH ZASADACH

NIEPRZEKRACZALNA LINIA ZABUDOWY

Literowe i barwne oznaczenia graficzne dotyczące przeznaczenia

**MN-U** TEREN ZABUDOWY MIESZKANIOWEJ  
JEDNORODZINNEJ LUB USŁUG

Oznaczenia informacyjne:

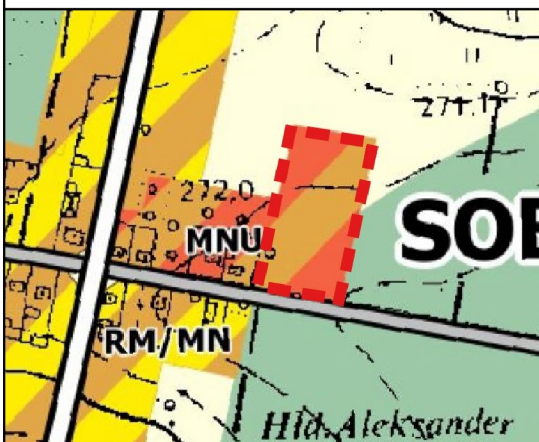
10 LINIE WYMIAROWANIA (WYMIAR PODANY W METRACH)

KRAWĘDŹ JEZDNI (UL. KONWALIOWA- DROGA GMINNA)

## WYRYS ZE STUDIUM UWARUNKOWAŃ I KIERUNKÓW ZAGOSPODAROWANIA PRZESTRZENNEGO GMINY POCZESNA

(Uchwała nr 102/XIII/19 Rady Gminy Poczesna z dnia 19 grudnia 2019 r.)

Granica obszaru objętego uchwałą w sprawie przystąpienia do sporządzenia MPZP



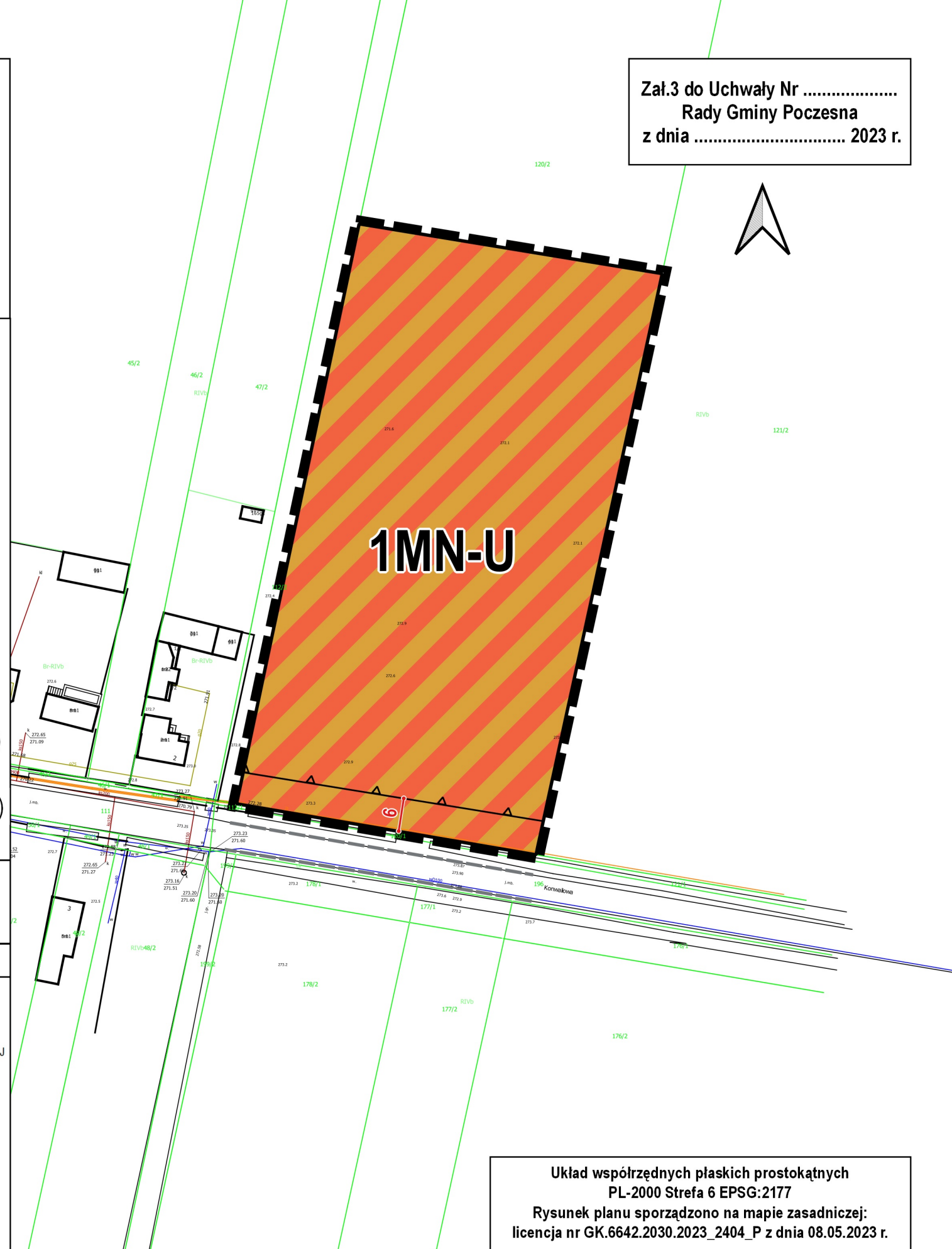
### PRZEZNACZENIE TERENÓW

- MNU** TERENY ZABUDOWY MIESZKANIOWO-USŁUGOWEJ
- RM/MN** TERENY OSADNICTWA WIEJSKIEGO Z UDZIAŁEM ZABUDOWY JEDNORODZINNEJ
- R** TERENY ROLNICZE
- ZLz** TERENY WSKAZANE DO ZALESIEŃ

### KIERUNKI ROZWOJU UKŁADU KOMUNIKACYJNEGO

- DROGI GMINNE
- DROGI POWIATOWE

Załącznik 3 do Uchwały Nr .....  
Rady Gminy Poczesna  
z dnia ..... 2023 r.



Układ współrzędnych płaskich prostokątnych  
PL-2000 Strefa 6 EPSG:2177  
Rysunek planu sporządzono na mapie zasadniczej:  
licencja nr GK.6642.2030.2023\_2404\_P z dnia 08.05.2023 r.