




GMINA POCZESNA

MIEJSCOWY PLAN ZAGOSPODAROWANIA PRZESTRZENNEGO
DLA TERENÓW POŁOŻONYCH W MIEJSCOWOŚCI
ZAWODZIE, SOBUCZYNA, KOLONIA POCZESNA, WRZOSOWA,
W REJONIE ULIC: DŁUGIEJ, KONWALIOWEJ, 1 MAJA,
NADRZECZNEJ, LEŚNEJ

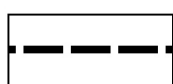
25 0 25 50 m




SKALA 1:1000

LEGENDA:

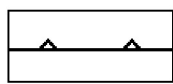
Oznaczenia graficzne będące obowiązującymi ustaleniami planu:



GRANICA OBSZARU OBJĘTEGO MIEJSCOWYM
PLANEM ZAGOSPODAROWANIA PRZESTRZENNEGO



LINIA ROZGRANICZAJĄCA TERENY O RÓŻNYM
PRZEZNACZENIU LUB RÓŻNYCH ZASADACH



NIEPRZEKACZALNA LINIA ZABUDOWY

Literowe i barwne oznaczenia graficzne dotyczące przeznaczenia



TEREN ZABUDOWY MIESZKANIOWEJ
JEDNORODZINNEJ

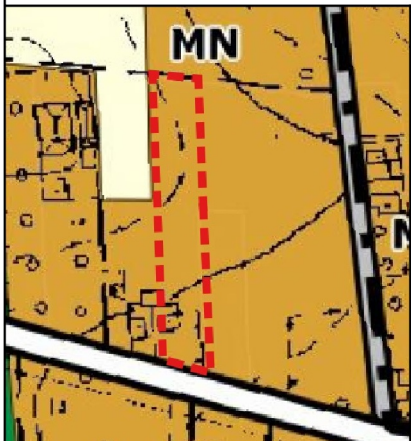
Oznaczenia informacyjne:



LINIE WYMIAROWANIA (WYMIAR PODANY W METRACH)

WYRYS ZE STUDIUM UWARUNKOWAŃ I KIERUNKÓW ZAGOSPODAROWANIA
PRZESTRZENNEGO GMINY POCZESNA
(Uchwała nr 102/XIII/19 Rady Gminy Poczesna z dnia 19 grudnia 2019 r.)


Granica obszaru objętego uchwałą w sprawie przystąpienia do sporządzenia MPZP



PRZEZNACZENIE TERENÓW




TERENY ZABUDOWY
MIESZKANIOWEJ JEDNORODZINNEJ

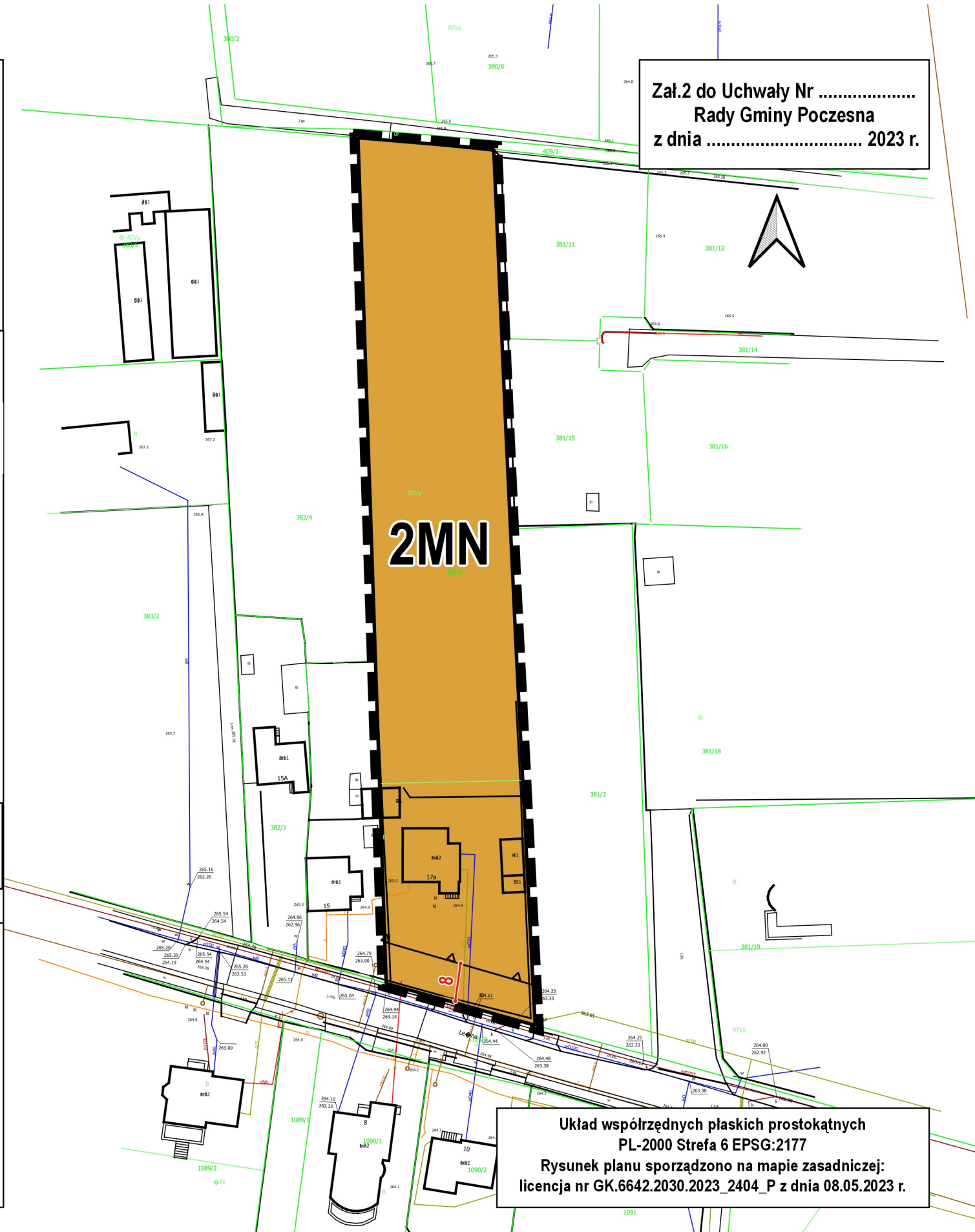


TERENY ROLNICZE

KIERUNKI ROZWOJU UKŁADU KOMUNIKACYJNEGO



DROGI POWIATOWE



Załącznik 2 do Uchwały Nr
Rady Gminy Poczesna
z dnia 2023 r.

Układ współrzędnych płaskich prostokątnych
PL-2000 Strefa 6 EPSG:2177
Rysunek planu sporządzono na mapie zasadniczej;
licencja nr GK.6642.2030.2023_2404_P z dnia 08.05.2023 r.