

Uchwała nr 59/IX/2007
Rady Gminy w Poczesnej
z dnia 28 czerwca 2007 roku.

w sprawie: przystąpienia do sporządzenia zmiany fragmentu Studium Uwarunkowań i Kierunków Zagospodarowania Przestrzennego Gminy Poczesna dla terenu położonego w miejscowości Brzeziny Kolonia.

Na podstawie art.18 ust.2 pkt. 5 ustawy z dnia 8 marca 1990 roku o samorządzie gminnym (Dz.U.z 2001 roku Nr.142 poz.1591 z późn. zm.) oraz art.9 i 27 ustawy z dnia 27 marca 2003 r o planowaniu i zagospodarowaniu przestrzennym (Dz. U. Nr 80 poz.717 z późn. zm.)

RADA GMINY W POCZESNEJ
uchwała co następuje:

§ 1

1. Przyjąć przedstawione przez Wójta Gminy Poczesna wyniki analizy dotyczącej zasadności przystąpienia do sporządzenia zmiany fragmentu Studium Uwarunkowań i Kierunków Zagospodarowania Przestrzennego Gminy Poczesna na terenie położony w miejscowości Brzeziny Kolonia.

§ 2

1.Przystąpić do sporządzenia zmiany fragmentu Studium Uwarunkowań i Kierunków Zagospodarowania Przestrzennego Gminy Poczesna dla terenu położonego w miejscowości Brzeziny Kolonia. w granicach określonych w załączniku graficznym.

2.Przedmiotem Studium będą elementy określone w art.10 ust.2 ustawy o planowaniu i zagospodarowaniu przestrzennym.


3.Integralną częścią uchwały jest załącznik graficzny

§ 3

Wykonanie uchwały powierza się Wójtowi Gminy.

§ 4

Uchwała wchodzi w życie z dniem podjęcia.

PRZEWODNICZĄCA RADY

mgr inż. Lidia Kaźmierczak

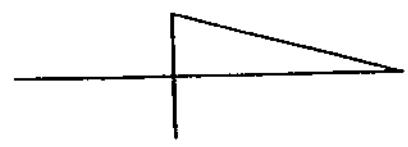
MAPA

wrys z mapy ewidencyjnej uzupełnionej pomiarem wykonanym przez Biuro Obsługi Nieruchomości „Geoprím” s.c. w Częstochowie w 2006 r. – operat nr KERG 375-91/2006

RADA GMINY POCZESNA
ul. Wolności 2
42-262 Poczesna

skala 1 : 2000

TAROSIA CZĘSTOCHOWSKI
WIATOWY OŚRODEK DOKUMENTACJI
FOTOTEJNEJ I KARTOGRAFICZNEJ
ul. Wolności 2, 42-262 Poczesna
15 WRZ. 2006
15 WRZ. 2006
Zygmunt SIAROSLY
mgr inż. Rafał Makowiec
Kierownik Referatu PGG i T
w Wydziale Geodezji i Kartografii
Katastru i Obsługi Nieruchomości

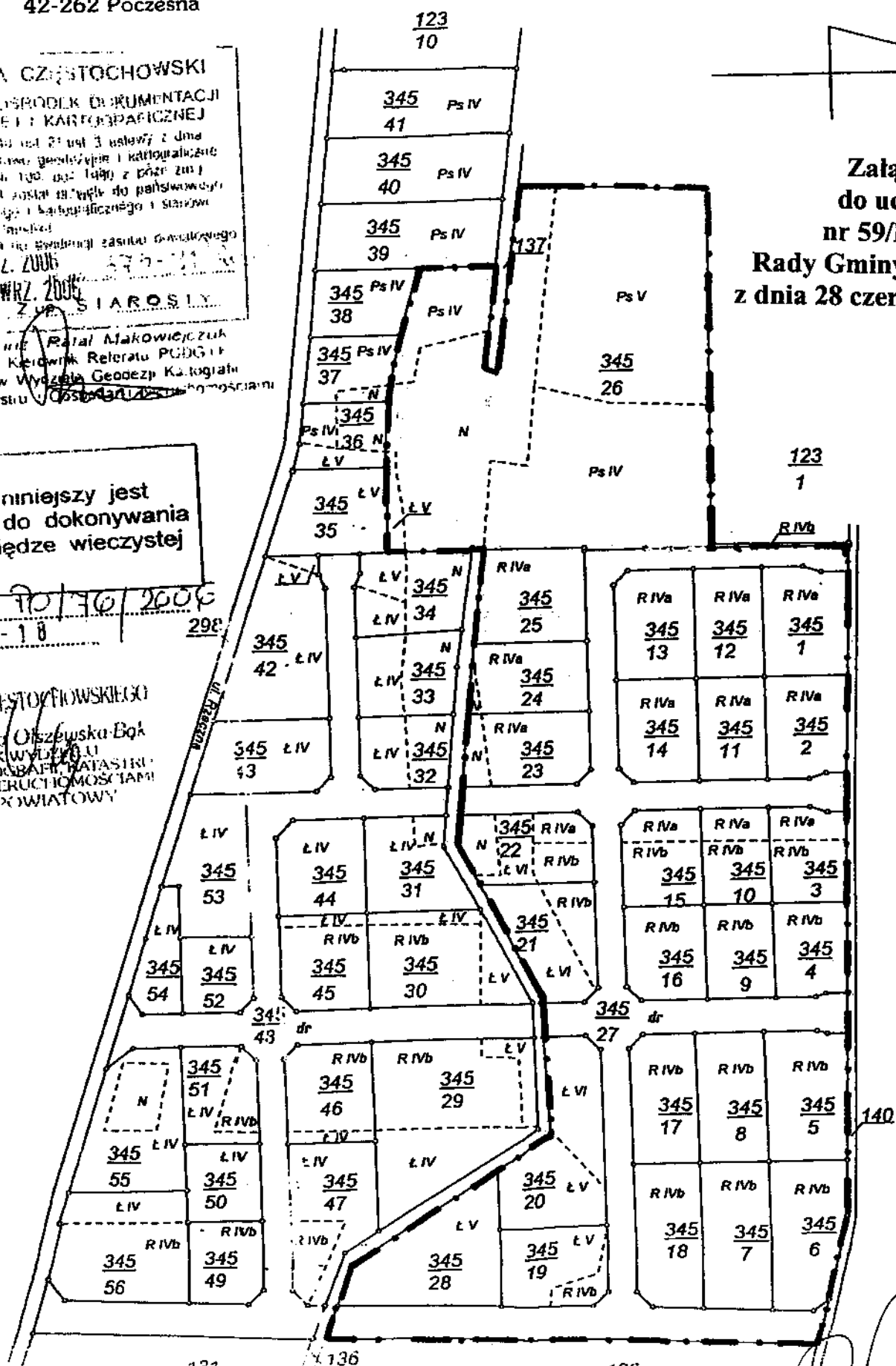


**Załącznik
do uchwały
nr 59/IX/2007
Rady Gminy w Poczesnej
z dnia 28 czerwca 2007 roku**

ument niniejszy jest
iczony do dokonywania
/ w księdze wieczystej

15 WRZ 2006
2006-09-18
298

OSTY CZĘSTOCHOWSKIEGO
z Urszula Olszewska-Bok
KIEROWNIK WYDZIAŁU
T, KARTOGRAFII, KATASTRU
I NIERUCHOMOŚCIAMI
BIURA POWIATOWY



131

136

126

140

teren objęty uchwałą

PRZEWODNICZĄCA RADY
mgr inż. Lidia Kaźmierczak